


Orientační schéma:



Razítko oprávněné osoby:

Podpis:

Datum:

Revize:	Datum:	Popis:	Kontroloval:
[000]			

Stavebník/Investor:	<b>Správa železnic, státní organizace</b>			
Adresa:	Dlážděná 1003/7, 110 00 Praha 1			
Zástupce investora:	Stavební správa západ			
Adresa:	Sokolovská 278/1955, 190 00 Praha 9			

Zhotovitel stavby:	<b>SAGASTA s.r.o.</b>			
Adresa:	Novodvorská 1010/14, 142 00, Praha 4 - Lhotka			
Kontakt:	T: +420 261 344 100 E: info@sagasta.cz			
Zhotovitel objektu:	<b>SAGASTA s.r.o.</b>			
Adresa:	Novodvorská 1010/14, 142 00, Praha 4 - Lhotka			
Kontakt:	T: +420 261 344 100 E: info@sagasta.cz			
Hlavní projektant (HIP):	Specialista:	Odpovědný projektant:	Zpracovatel:	
Ing. Emil Špaček	[např. Ing. Lórenc Potměšilý]	Ing. Emil Špaček	Luděk Holstein	

Název stavby/akce:	<b>Zvýšení bezpečnosti na přejezdu P6303 v km 5,854 trati Tábor - Bechyně</b>	Označení (S-kód):	S632000472
		Označení zhotovitele:	120138
Název části:	Situační výkresy	Označení části:	C.1
Název objektu:		Označení objektu/komplexu:	
Název přílohy:	Situační výkres širších vztahů	Číslo přílohy:	<b>2.101</b>
Název dílčí části přílohy:		Paré:	
Kraj:	Katastrální území:	TUDU:	
Jihočeský	Slapy u Tábora [737917]	-	
Stupeň dokumentace:	Datum zpracování:	Formáty:	Měřítko:
DUSP (PDPS)	[datum dle SOD]	2 x A4	1 : 10 000

S-kód:

Stupeň dokumentace: Část:

Objekt:

Podoblast:

Příloha:

Revize:

1

2

3

4

5

6

7

8

9

10

11

12

13

14

15

16

17

18

19

20

21

22

23

24

25

26

27

28

29

30

31

32

33

34

35

36

37

38

39

40

41

42

43

[Prostor pro další informace]